

Acta de la reunión e informe a los Departamentos de Geografía e Historia de los Institutos de Enseñanza Secundaria y Centros Concertados y Privados sobre la reunión de responsables de la elaboración de las Pruebas de Evaluación de Bachillerato para el acceso a la Universidad en la materia de Geografía con representantes del profesorado. Curso 2017-18

A las 18 horas del día 17 de octubre de 2017, y previa convocatoria, se celebró en el Salón de Actos de la Biblioteca de la Facultad de Filosofía y Letras de la Universidad de Oviedo la reunión arriba indicada con el siguiente orden del día:

1. *Presentación de las personas coordinadoras de la materia para el presente curso.*
2. *Información sobre los resultados de las pruebas en el curso 2016-17.*
3. *Información sobre la elaboración y desarrollo de la prueba:*
 - a. *Aspectos generales*
 - b. *La prueba de Geografía*
4. *Programa de actividades propuestas por el Departamento de Geografía a los centros educativos*
5. *Ruegos y preguntas*

1. Presentación de las personas coordinadoras de la materia para el presente curso.

En lo que respecta al primer punto, se procedió a la presentación de D. Felipe Fernández García, profesor de la Universidad de Oviedo, y de D^a Carmen Suárez Suárez, en representación de la Consejería de Educación y Cultura, ambos responsables de la coordinación y elaboración de las pruebas para el presente curso 2017-18

2. Información sobre los resultados de las pruebas en el curso 2015-16

D. Felipe Fernández informó sobre el resultado de las pruebas en el curso 2016-17, señalando que se presentaron a las mismas 372 alumnos (302 en la convocatoria de junio, con un porcentaje de aprobados del 81,1 %, y 70 a la convocatoria de julio, con un 55,22 % de aprobados)

3. Información sobre la elaboración y desarrollo de la prueba

En lo que atañe a las características de la prueba para el presente curso, al igual que el curso pasado, se informó de lo siguiente:

a. Aspectos generales

El marco normativo por el que vienen definidas las Pruebas de Evaluación del Bachillerato para el acceso a la Universidad son el Real Decreto-ley 5/2016, de medidas urgentes para la ampliación del calendario de la implantación de la Ley Orgánica 8/2013, de 9 de diciembre, para la mejora de la calidad educativa; el Real Decreto 1105/2014, de 26 de diciembre, por el que se establece el currículo básico de Educación Secundaria Obligatoria y del Bachillerato; el Decreto 42/2015, de 10 de junio, por el que se regula la ordenación y se establece el currículo de la Educación Secundaria Obligatoria en el Principado de Asturias; y la Orden ECD/1994/2016, por la que se determinan las características, el diseño y el

contenido de la evaluación de Bachillerato para el acceso a la Universidad, las fechas máximas de realización y de resolución de los procedimientos de revisión de calificaciones obtenidas, para el curso 2016/2017.

La materia de Geografía está entre las materias **troncales de opción** en el ámbito del Bachillerato de Humanidades y Ciencias Sociales (Economía de la Empresa, **GEOGRAFÍA**, Griego II, Historia del Arte e Historia de la Filosofía).

b. La prueba de Geografía

Modelos de examen:

- a. Habrá dos opciones: opción A y opción B
- b. Las opciones serán cerradas, sin posibilidad de combinación entre los apartados de las dos opciones.
- c. Se confeccionarán 8 opciones de examen y/o prueba, por tanto 4 exámenes. Se sorteará un examen (2 opciones) para junio, y otro examen (2 opciones) para julio; las 4 opciones restantes (2 exámenes) quedarán de reserva.
- d. La prueba durará 90 minutos y la calificación serán de 0 a 10, con 3 decimales.

Orden ECD/1941/2016, de 22 de diciembre

Se presentan los 12 bloques de contenidos asociados a los estándares evaluables que serán objeto de la prueba y su ponderación en porcentajes para cada uno de ellos. De igual manera y con todo detalle se señala la presencia que han tenido estos estándares en las pruebas realizadas en las anteriores convocatorias de las pruebas PAU y en la EBAU del curso pasado, señalando que prácticamente la totalidad de los mismos han formado parte de ellas. Como novedad se comunica que en la próxima prueba se incorporarán preguntas referidas al análisis de diferentes tipos de paisajes a partir de materiales gráficos (fotografías), y también cuestiones relativas al Bloque 12, concretamente al apartado “España en Europa”, mediante la resolución de preguntas sobre un texto sencillo y significativo al respecto. La formulación de las preguntas y/o temas se adaptarán a la nueva estructura de la prueba sin perder de referencia lo señalado con detalle en la ppt, que está disponible para los centros y los departamentos, y en donde se señalan los temas y/o cuestiones que han sido objeto de examen hasta el presente curso y los nuevos aspectos antes señalados, que prácticamente agotan los estándares fijados como referencia para las pruebas del presente curso

La Orden ministerial ha fijado el 70% de los estándares evaluables de aprendizaje, que Asturias considera que para este año sea el 100%. No habrá incremento de contenidos, solamente los que se identifican a partir de los precitados estándares, de los que el profesorado fue puntualmente informado.

Estructura de la prueba:

Se ejemplificaron algunos modelos de preguntas y/o temas para las pruebas en referencia a los bloques de contenido, los estándares de aprendizaje evaluables, así como la ponderación traducida en los puntos máximos que se podrían obtener en la prueba. Estas ejemplificaciones están contenidas en la ppt antes indicada y referidas a:

- a. Bloques 1 y 2: *La Geografía y el estudio del espacio geográfico; El relieve español, su diversidad geomorfológica.* Se ejemplificaron los estándares de aprendizaje sobre un mapa

al efecto: “Señala sobre un mapa físico de España, las unidades del relieve español, comentando sus características” y “Localiza en un mapa de España los distintos tipos de suelos peninsulares e insulares”. Se incluirá en este apartado, en alguna de las propuestas de exámenes que se elaboren la “Identificación de distintos tipos de paisajes”. La valoración sería de 2 puntos de máximo (20% de la ponderación de estos bloques).

b. Bloques 3, 4 y 5: *La diversidad climática y la vegetación; La hidrografía; Los paisajes naturales y las interrelaciones naturaleza sociedad*. Se ejemplificaron los estándares de aprendizaje sobre un gráfico y un mapa al efecto: “Comenta climogramas específicos de cada clima”, “Localiza en un mapa de España las principales cuencas fluviales”. Se incluirá en este apartado, en alguna de las propuestas de exámenes que se elaboren, la “Identificación de formaciones vegetales y de la variedad de paisajes naturales”. La valoración sería de 2 puntos de máximo, (20% de la ponderación de estos bloques).

c. Bloques 6 y 10: *La población española; El espacio urbano*. Se ejemplificaron dos estándares de aprendizaje sobre un mapa al efecto: “Comenta el mapa de la densidad de población actual de España” y “Comenta la población de las regiones que crecen y las que disminuye su población”. La valoración sería de 2 puntos de máximo, 1 punto por pregunta (20% de la ponderación de estos bloques). De igual manera se ejemplificó una propuesta de tema sobre el estándar: “Explica la jerarquización urbana española” con referencia a un tema posible: “El sistema urbano español. Características y evaluación reciente”. La valoración sería de 2 puntos de máximo (20% de la ponderación de estos bloques).

d. Bloques 7, 8 y 9: *El espacio rural y las actividades del sector primario; Las fuentes de energía y el espacio industrial; El sector servicios*. Se ejemplificó una propuesta de tema sobre el estándar: “Analiza las desigualdades del espacio turístico” con referencia a un tema posible: “Los tipos de turismo existentes en España: de turismo de masas al turismo cultural y natural”. La valoración sería de 3 puntos de máximo (30% de la ponderación de estos bloques). Se ejemplificaron un estándar de aprendizaje sobre un mapa al efecto: “Sitúa en un mapa la distribución de los principales aprovechamientos agrarios”. Se incluirá en este apartado, en alguna de las propuestas de exámenes que se elaboren la “Comentario de imágenes de paisajes agrarios, de paisajes industriales, o imágenes del espacio destinado a transportes, comercial u otras actividades del sector servicios”. La valoración sería de un máximo de 3 puntos sobre 3 preguntas (30% de la ponderación de estos bloques).

e. Bloques 11 y 12: *Formas de organización territorial; España en Europa y en el mundo*. Se ejemplificó con una propuesta de dos mapas sobre un mismo estándar: “Localiza en un mapa la organización territorial española partiendo del municipio y Comunidad Autónoma”. Se incluirá en este apartado, en alguna de las propuestas de exámenes que se elaboren, el “comentario de mapas de España históricos y actuales”, cuestiones relativas a “la ordenación territorial establecida por la Constitución de 1978” o resolución de preguntas sobre un texto sencillo y significativo referido a “la posición de España en la Unión Europea”. La valoración en cada caso sería de un máximo de 1 puntos sobre 1 preguntas (10% de la ponderación de estos bloques).

Consecuencia de estas propuestas se planteó un posible modelo de prueba con las dos opciones: **Opción A y Opción B** que constan de:

Opción A: cuatro ejercicios prácticos con preguntas y el desarrollo de un tema a razón de: 2, 2, 2 y 1 punto y 3 puntos para el tema

Opción B: cuatro ejercicios prácticos con preguntas y el desarrollo de un tema a razón de: 2, 2, 3 y 1 punto y 3 puntos para el tema.

Ambas opciones están debidamente ejemplificadas en la presentación con la que se ilustró la reunión y que está a disposición del profesorado en la página web del Departamento de Geografía de la Universidad de Oviedo (<http://geografia.uniovi.es/pau>). La ficha de materia y un modelo de examen, con los criterios de corrección y con las respuestas, está disponible en la página web de la Universidad (<http://www.uniovi.es/estudiantes/acceso/pau/info> y <http://www.uniovi.es/estudiantes/acceso/pau/examenes>)

4. Programa de actividades propuestas por el Departamento de Geografía a los centros educativos

El coordinador de la Universidad, en su condición de director del Departamento de Geografía, informa a los asistentes que se está preparando en el Departamento un programa de actividades de "Difusión de la Geografía", para que soliciten la colaboración los centros que estén interesados. Dicho programa consistirá en charlas (en el Centro o en Departamento, según se prefiera) y en excursiones, salidas de campo o visitas guiadas. El programa de actividades estará disponible en la página web del Departamento (<http://geografia.uniovi.es/pau>), en Educatur (<https://www.educatur.es/guia>) y en la Unidad de Cultura Científica y de la Innovación (UCC+i) de la Universidad de Oviedo (<https://ucc.uniovi.es/>). Las solicitudes se podrán hacer directamente al Departamento (felipe@uniovi.es o sevillajuan@uniovi.es), a través de Educatur o accediendo a la página web de la UCC+i

5. Ruegos y preguntas

No hubo intervenciones

Sin más asuntos que tratar se levantó la sesión a las 19 horas.

Se adjunta en Anexo 1 la relación de centros asistentes a la reunión por medio de sus representantes del profesorado.

Oviedo, 17 de octubre de 2017

El Coordinador de la Universidad / La Coordinadora de la Consejería de Educación



Fdo: Felipe Fernández García
felipe@uniovi.es





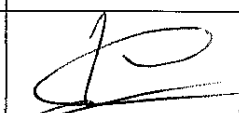
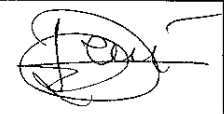






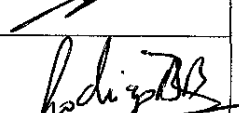










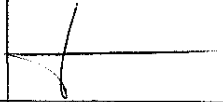



Fdo: Carmen Suárez Suárez
carmensus@educatur.org









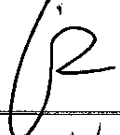


REUNIÓN DE COORDINACIÓN EBAU DE GEOGRAFÍA, de 17 de Octubre de 2017

CURSO 2017-2018











	CENTRO	Municipio	Profesor/a	Firma
1	IES Valle de Aller-Moreda	Aller	Luís Jesús Herrero	
2	IES Carreño Miranda	Avilés	Manuel Sánchez	
3	IES Juan A. Suanzes	Avilés		
4	IES La Magdalena	Avilés	Augusto Riego Rodríguez	
5	IES Número 5	Avilés	ISIDORO BAIJES Isabel Sánchez	
6	IES Ramón Mdez. Pidal	Avilés		
7	IES Virgen de la Luz	Avilés	Ana María Pilo Antelo	
8	Col. Paula Frassinetti	Avilés	SOMIA FIDALGO	
9	Col. Santo Ángel	Avilés	AUSIO DANI AUSIO	
10	Col. San Fernando	Avilés	Manuel Heer	
11	IES Rey Pelayo	C. de Onís	ANA ROCHA ANA ROCHA	
12	IES Cangas del Narcea	C. de Narcea	GLORIA DE COSSIO	
13	IES Candás	Carreño	FELIPE JOSÉ MINE FERNÁNDEZ	
14	IES Isla de Deva	Castrillón	Azuena López García	
15	IES Salinas	Castrillón		
16	IES Luces	Colunga	Rodrigo García Molinera	

	CENTRO	Municipio	Profesor/a	Firma
17	IES Los Campos	Corvera	Evangelina Rodríguez Rodríguez	
18	IES Selgas	Cudillero	Anto Ingo Álvarez	
19	IES Calderón de la Barca	Gijón	Gustavo Oscar Bouet	
20	IES Doña Jimena	Gijón	M. CARMEN DRISTO	
21	IES Emilio Alarcos	Gijón	Manuel Ignacio Viegó González	
22	IES Fernández Vallín	Gijón		
23	IES Jovellanos	Gijón	Elena Toral	
24	IES Mata Jove	Gijón	M. Isabel Rodríguez Díez	
25	IES Montevil	Gijón	Abrador de los Castellanos	
26	IES Número 1	Gijón	José Luis Marín	
27	IES Padre Feijoo	Gijón	Francisco Bjo	
28	IES El Piles	Gijón	M. Pilar Zapico Riquelme	
29	IES Roces	Gijón	JOSE A. BELLORE SUAREZ	
30	IES Rosario Acuña	Gijón	Rodrigo Álvarez BREAHA	
31	IES Universidad Laboral	Gijón		
32	Col. Corazón de María	Gijón	Yolanda Puente	

	CENTRO	Municipio	Profesor/a	Firma
33	Col. La Asunción	Gijón	Cardonge Sánchez	
34	Col. La Corolla	Gijón		
35	Col. La Inmaculada	Gijón	JOSÉ IGNACIO MENÉNDEZ FERNÁNDEZ	
36	Col. San Eutiquio	Gijón	M ^o del Carmen Muñoz Lafuente	
37	Col. Montedeva	Gijón		
38	Col. Valmayor	Gijón		
39	Col. Virgen Mediadora	Gijón	Pablo Gómez	
40	IES Cristo del Socorro	Gozón	Ignacio Álvarez	
41	IES César Rodríguez	Grado	M ^o C. L. L.	
42	IES Ramón Areces	Grado	José Manuel González	
43	IES La Quintana - Ciaño	Langreo	Mercedes Paul	
44	IES Cuenca del Nalón	Langreo		
45	IES Jerónimo González	Langreo	M ^o Juan Cedeno Drafá	
46	IES Santa Bárbara	Langreo	Gabriel Antuña	
47	Beata Juvela S ^o Tomás Col. Santo Tomás de Aquino	Langreo	Ricardo López	

48	IES Alto Nalón	Laviana	OLIVER GONZÁLEZ	
49	IES David Vázquez Mtnez	Laviana	Daniel Mendoza Buitrago	
50	IES Benedicto Nieto	Lena		
51	Col. Sagrada Familia-El Pilar	Lena	Flore Suárez	<u>F. Suárez</u>
52	IES Posada de Llanera	Llanera	LUIS FERNANDO	
53	Col. Los Robles	Llanera		
54	Col. École	Llanera	Gracia Huesca Requero	
55	IES Posada de Llanera	Llanera		
56	IES Llanes	Llanes		
57	IES Bernaldo de Quirós	Mieres	José Carlos Suárez González	
58	IES El Batán	Mieres	Luis María Suárez	
59	IES Sánchez Lastra	Mieres	M. F. Z. M. P.	
60	IES Valle de Turón	Mieres	Iluminada Carrado	
61	IES Galileo Galilei	Navia	Racela G. Piñero	
62	IES Noreña	Noreña	RUBÉN D. GÓMEZ	
63	Centro Imagen, Sonido e Informática	Noreña	DANIEL BLANCO PUERTA	

64	IES Alfonso II	Oviedo		
65	IES Aramo	Oviedo	M. Aroseca Fernando del Pueyo	M. Aroseca
66	IES La Corredoria	Oviedo	M. Antonia Pedregal PABLO FOLGUEIRA	M. Antonia Pab
67	IES Doctor Fleming	Oviedo	Ana Isabel Dorajón Ocaña	ADG
68	IES Escuela de Artes	Oviedo		
69	IES La Ería	Oviedo	MARÍA GARCÍA OSURIO	
70	IES Leopoldo Alas Clarín	Oviedo		
71	IES Monte Naranco	Oviedo	Delgado Álvarez	
72	IES Pando	Oviedo		
73	IES Pérez de Ayala	Oviedo	Marcia Josefa Fuente Jofre	
74	IES Río Trubia	Oviedo	Carlos Otero	
75	Col. Amor de Dios	Oviedo	Rafael Celso Díaz	
76	Col. Auseva	Oviedo	JOSÉ CARLOS GARCÍA	
77	Col. Dulce Nombre de Jesús	Oviedo	Soledad Cruzado Rodríguez	SOLEDAD MERCEDES GARRITE RODRIGUEZ GARCIA GUTIÉRREZ
78	Col. Loyola	Oviedo	ÁNGEL MIGUEL GARCÍA	
79	Col. San Ignacio	Oviedo		

80	Col. Santa M ^a del Naranco	Oviedo	Francisco Pizarro	
81	Col. Santa Teresa	Oviedo	José González Valdes	
82	Col. Santo Domingo	Oviedo	Javier Arbesi Corbujal	
83	The English School of Asturias	Oviedo		
84	IES Infiesto	Piloña	Argemiro Pardo	
85	IES Pravia	Pravia	José María Rodríguez	
86	Col. San Luis	Pravia		
87	IES Avelina Cerra	Ribadesella	Eduardo Álvarez Estrada	
88	IES Arzobispo Valdés Salas	Salas		
89	IES Astures	Siero		
90	IES Escultor J. de Villanueva	Siero	M ^a Concepción Villanueva	
91	IES Río Nora	Siero	SARA M ^a PÉREZ CASTAÑO	
92	Col. Internacional de Meres	Siero	ANA ISABEL HERRERO SERRANO	
93	Col. Palacio de Granda	Siero		
94	Col. Peñamayor	Siero	MARIBANITA GONZÁLEZ	
95	IES Juan José Calvo Miguel	SMRA		

96	IES Virgen de Covadonga	SMRA	<i>Ayala Costa</i>	<i>[Signature]</i>
97	IES Marqués de Casariego	Tapia de Casariego	<i>Albert Blanco</i>	<i>[Signature]</i>
98	IES Concejo de Tineo	Tineo		
99	IES Carmen y Severo Ochoa	Valdés	<i>Panico Jesús Luis Pérez</i>	<i>[Signature]</i>
100	IES Elisa y Luis Villamil	Vegadeo		
101	IES Villaviciosa	Villaviciosa	<i>Joaquín U. Pérez</i>	<i>[Signature]</i>
	<i>IES Peñacabrera</i>		<i>Maria - José A. Berzal Botra</i>	

Coordinador de la Universidad: **Felipe Fernández García**
 email: Felipe@uniovi.es

Coordinadora del Principado: **Carmen Suárez Suárez**
 Servicio de Inspección Educativa
 email: carmen.suarezsuarez@asturias.org